











































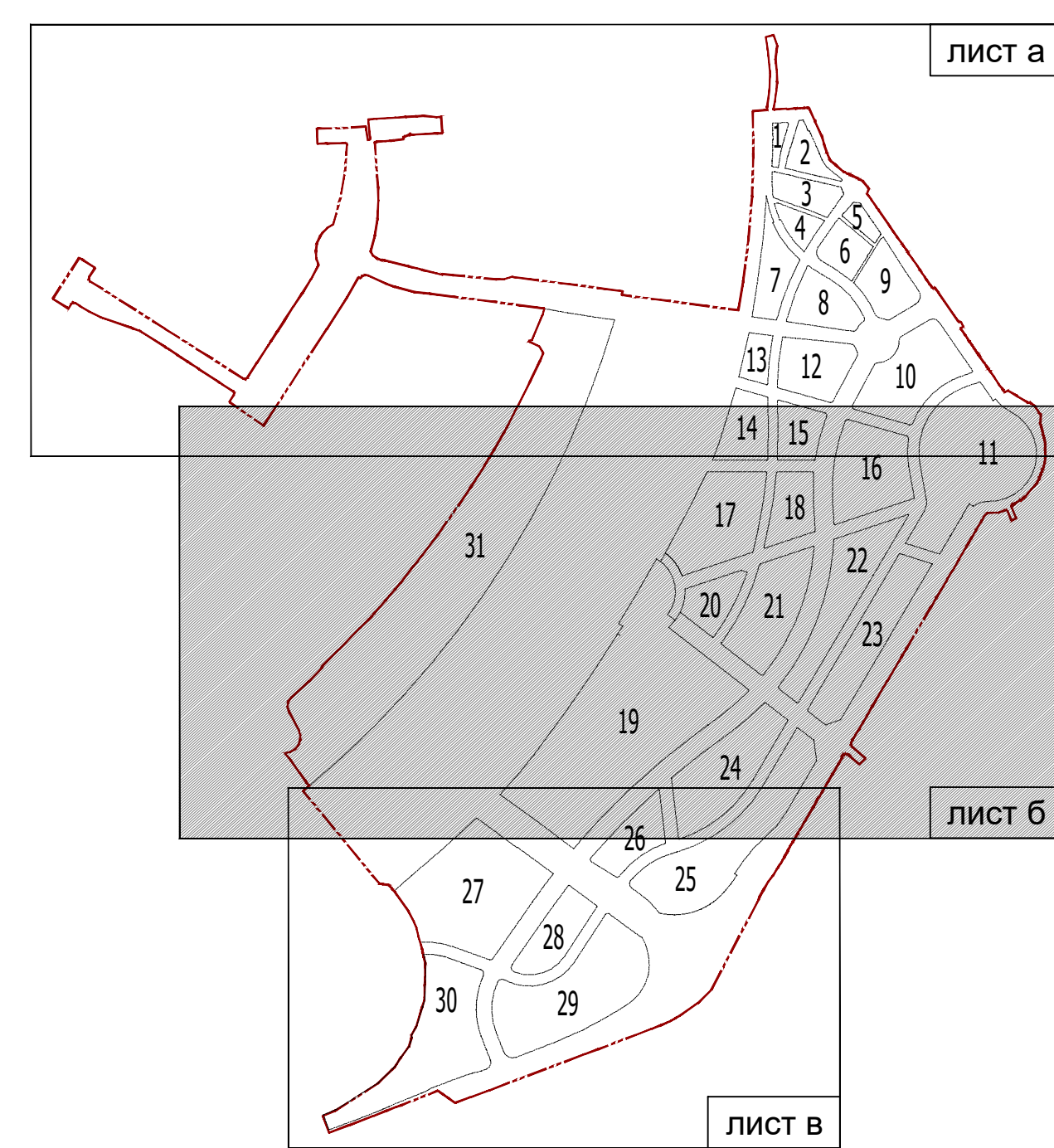


REMARKS:	
	PURPOSE OF THE STUDY
	STUDY DESIGN
	STUDY DESIGN VARIATION
	POPULATION RELEVANT QUESTION
	POPULATION
	POPULATION EXPOSURE/INTERVENTION
	POPULATION
	POPULATION
	POPULATION
	POPULATION
	POPULATION
	POPULATION
	POPULATION
	POPULATION
	POPULATION
	POPULATION
	POPULATION
	POPULATION
	POPULATION
	POPULATION
	POPULATION
	POPULATION
	POPULATION
	POPULATION
	POPULATION
	POPULATION
	POPULATION
	POPULATION
	POPULATION
	POPULATION
	POPULATION
	POPULATION
	POPULATION
	POPULATION
	POPULATION
	POPULATION
	POPULATION
	POPULATION
	POPULATION
	POPULATION
	POPULATION
	POPULATION
	POPULATION
	POPULATION



Република Србија

ВЛАДА

ИЗМЕНЕ И ДОПУНЕ

ПРОСТОРНОГ ПЛАНА ПОСЛЕБЕ НАМЕНЕ УРЕЂАЊА ДЕ-
ПРОЈАКА ГРАДА БЕОГРАДА - ПОРУЧЕ ПРОЈАКА РЕКЕ САВЕ
ПРОЈЕКАТ "БЕОГРАД НА ВОДИ"

реферална карта 56

**ПЛАН ЗА ГРАЂЕЊЕ ГРАЂЕВИНСКИХ ПАРЦЕЛА
СА ПЛАНОМ С ПРОВЕЊЕЊА**
размера 1:1000

Министарство грађевинарства, саобраћаја и инфраструктуре

Овлашћено лице